



MASTER Aménagement et Gouvernance des Territoires (AGT)

Mention Géographie, Aménagement, Environnement, Développement (GAED)

Ce master forme des **professionnels de l'aménagement, des spécialistes de l'ingénierie et de l'animation du développement local** capables d'analyses transversales et de traitements de données au service des **politiques publiques intersectorielles** (habitat, alimentation...). Cette spécialisation, intégrant **une dimension pluridisciplinaire et une orientation autour des inégalités socio-spatiales**, constitue secondairement un point d'entrée dans le monde de la recherche.

 Institut de géographie
et d'aménagement — IGARUN
Pôle Humanités

Informations pratiques



Lieu de formation

Institut de Géographie et d'Aménagement de Nantes
Université (IGARUN)
Chemin de la Censive du Tertre,
BP 81 227, 44 312 Nantes cedex 3



Effectifs

18 étudiant-es par année



Durée et crédits ECTS

Master 1 : 1 an

Master 2 : 1 an (dont 4 à 6 mois de stage)

120 crédits ECTS (30 par semestre)



Candidatures

- Renseignements :

<https://www.univ-nantes.fr/formation/scolarité-inscriptions/candidature-en-master-1-ou-2>

- Admission :

<https://www.monmaster.gouv.fr/>



Pré-requis

Être titulaire d'une Licence géographie et aménagement ou secondairement d'une licence mention sciences humaines et sociales, sciences politiques



Vos contacts

Secrétariat de Master
marie.petiteau@univ-nantes.fr

Responsables pédagogiques

M1 : celine.chadenas@univ-nantes.fr

M2 : francois.madore@univ-nantes.fr

Objectifs

Résolument généraliste, l'objectif est de penser le champ de l'aménagement en privilégiant une analyse critique et circonstanciée des références, des discours, des outils et des pratiques de l'espace. Si le socle disciplinaire est celui de l'aménagement vu depuis la géographie, les références sont pluridisciplinaires dans toutes les thématiques traitées, adossées à l'actualité de grands enjeux politiques (par exemple découpage territorial, principes et applications rurales...).

La formation s'appuie en particulier sur l'équipe de recherche Espaces et sociétés (ESO-Nantes UMR 6590 CNRS) et sur les orientations de recherche de ses enseignant-es-chercheur-es. Les praticiens de l'aménagement qui Interviennent sont des personnels d'établissements publics de coopération intercommunale, de collectivités locales ou d'entreprises (bureaux d'études...).

Compétences

- Maîtrise des enjeux politiques et sociaux contemporains de l'aménagement des territoires ;
- Identification des politiques, des documents et des acteurs de l'aménagement des territoires ;
- Rédaction des notes et rapports de synthèse et leur communication à l'oral ;
- Maîtrise de méthodes d'analyse d'enquêtes, travail de données quantitatives et qualitatives ;
- Usage des systèmes d'information géographique et/ou la cartographie en fonction des objectifs prévus ;
- Travail en équipe, autonomie, prise d'initiative.

Débouchés

Cette formation prépare aux emplois de chargé-e d'études et d'ingénieur-e d'études spécialiste des diagnostics territoriaux de l'aménagement et ouvre sur le doctorat. Les secteurs visés sont de deux ordres :

- le **secteur public** comprenant collectivités territoriales, services déconcentrés de l'État, établissements publics locaux, organismes consulaires, organismes thématiques (logement, séniors...), agences d'urbanisme, observatoires locaux, et enseignement et recherche (Universités, CNRS...);
- le **secteur privé** par le biais de cabinets d'étude, d'architectes, de consultants, engagés dans des démarches de développement territorial à différentes échelles, et des structures associatives. Le réseau de chercheur-es et de praticiens associés au laboratoire ESO favorise l'insertion des étudiant-es.

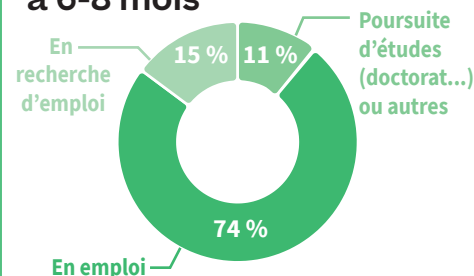
INSERTION PROFESSIONNELLE

Taux de réussite

100 %

Le taux de réussite est calculé sur la base des étudiant-es inscrits en 2^e année de master GAED, présents aux examens (année de référence : 2022)

Taux d'insertion à 6-8 mois



Taux d'insertion* : 83 %

** Enquête réalisée auprès des étudiant-es de la promotion 2022 du master GAED. Situation au 1^{er} mars 2023, soit 6 à 8 mois après l'obtention du master.*

Master 1

Socle commun

Méthodologies de la géographie

Questionnaires - Entretiens - Relevés de terrain -
Systèmes d'information géographique (SIG) - Initiation
au droit de l'urbanisme et de l'environnement - Anglais

De la construction à la restitution

Ateliers dirigés : diagnostic de territoire ou mémoire de
recherche - Sémiologie et restitution cartographique -
Restitution textuelle

Parcours de formation

Le parcours AGT : Territoires et sociétés Atelier de spécialisation du parcours AGT

1 option à choisir parmi 3

- Géomatique et environnement
- Mer et littoral
- Ville et urbanisme

Master 2

Semestre 1

Territoire
Gouvernance
Aménagement
Professionnalisation

Inégalités sociales - Représentation de données spatiales -
SIG et cartographie de l'aménagement - Semaine de terrain

Socio-géographie des pouvoirs locaux - Participations
habitanes - Les coulisses de la gouvernance - Droit de
l'urbanisme et de l'environnement

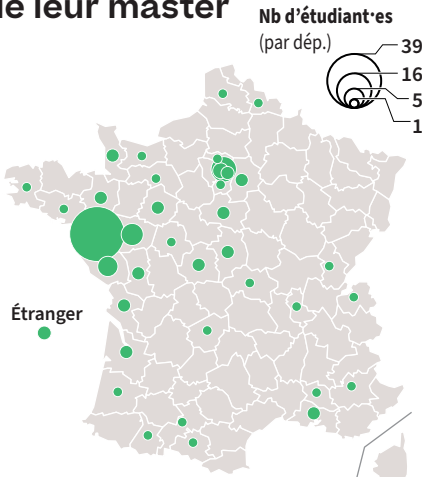
Politiques du Développement territorial local - Politiques
de l'habitat - Conférences - Rencontres d'acteurs et
réseau pro - Transitions dans l'actualité de l'aménagement

Management de projet et diagnostic territorial - Ateliers
professionnels - Rencontres avec les commanditaires des
ateliers - Communication et positionnement pro. -
Recherche d'emploi

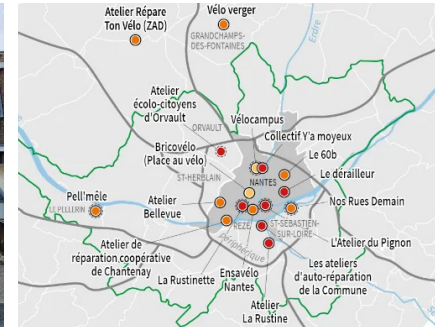
Semestre 2

Stage et mémoire de fin d'études (4 à 6 mois)

Les départements d'emplois des étudiant·es du parcours AGT 2 ans après l'obtention de leur master



Note : la carte porte sur 107 des 151 étudiant·es (soit 71 %) ayant déclaré
un département d'emploi en France ou à l'étranger sur la période 2007-2019.



En haut à gauche : les étudiants du M2 AGT au siège de Mauges Communauté (Beaupréau-en-Mauges, 49) à la rencontre des acteurs du territoire - En haut à droite : les ateliers d'autoréparation de vélos de la métropole nantaise (carte extraite d'une planche publiée en 2024 dans l'Atlas social de la métropole nantaise et réalisée par une étudiante stagiaire en M1 AGT) - En bas : Atelier terrain des M2 sur les hauteurs du Havre (76) - Crédits photos : Sophie Vernicos, Rémi Blanc



En savoir plus

- Sur le parcours



- Reprise d'études, VAE

Contactez fc.lettres-shs@univ-nantes.fr

- Étudiants étrangers

<https://www.univ-nantes.fr/international/venir-a-nantes/etudiants>

Candidatures selon un calendrier anticipé entre octobre et décembre



Nos partenaires

