

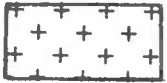
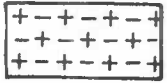






L E G E N D E






1° Les données morphométriques

-  Courbes de niveau
- 34  Cotes d'altitude (mètres)








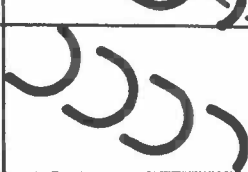

2° Les données géologiques







-  Granite à deux micas
-  Gneiss
-  Surface post-hercynienne
-  Grès et sables éocènes
-  Sables et graviers pliocènes
-  Pendage

3° Les données hydrographiques et hydrologiques.



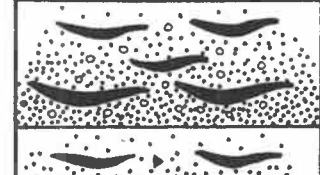



-  Ecoulement pérenne
-  Ecoulement temporaire
-  Bras de crues
-  Etang artificiel
-  Zone marécageuse

4° Formes engendrées par l'action du ruissellement et formes fluviales.


Vallons en V	Vallons en Berceau	Vallons à fond plat	
			Vallons à écoulement pérenne
			Vallons à écoulement temporaire
			Vallons secs

-  Basses terrasses inondables (alluvions limoneuses et sableuses) Würm probable.
-  Berges de lit mineur correspondant aux rebords de basses terrasses
-  Moyennes terrasses (alluvions limoneuses et sableuses). Würm probable.
-  Rebords de moyennes terrasses correspondant aux limites du lit majeur.
-  Bourrelets de rives
-  Ruissellement diffus.


5° Formes engendrées par les processus périglaciaires

coulées de solifluction - Würm	glacis à matériel soliflué - Würm	
		limon
		sables et graviers
		cailloux

6° Formes engendrées par l'action éolienne.

-  Cailloux éolisés (cailloux à facettes, Dreikanter, blocs carénés).
-  Limons éoliens - Würm -

7° Formes anthropiques

-  Carrières
-  Lieux-dits, fermes, villages