

ANCENIS ET SON PAYS

Maurizio GRAIONI

*Institut de Géographie
de l'Université de Nantes*

RÉSUMÉ : Le rayonnement des commerces et des services offerts par la ville aux campagnes et le développement du tourisme autour de l'axe de la Loire permettent de définir un pays d'Ancenis

ABSTRACT : Two factors make it possible to identify Ancenis and the area around Ancenis as a separate region : the extensive range of businesses and services offered by the town to the surrounding country distincts and the development of a tourist industry centred upon the River Loire axis.

MOTS-CLÉS : Pays, Petite ville, Aire d'influence, Loire.

KEY WORDS : Region, Small Town, Zone of influence, Loire.

Ancenis, ville plaisante des bords de la Loire, n'a jamais vécu du travail de la terre mais, à l'exemple de Nantes, elle a fondé son essor sur le trafic fluvial.

Sur le fleuve royal, la Loire, elle apparaît comme un relais entre le carrefour angevin et la porte nantaise. Mais la Loire, grand axe de circulation, fut aussi une frontière entre les Namnètes et les Andécaves au nord et les Pictons au sud, puis entre le Duché de Bretagne, dont Ancenis était une forteresse avancée, et le Comté d'Anjou. Pendant la Contre-Révolution, la Loire fut encore la frontière septentrionale des Vendéens.

En dépit de cette frontière, les territoires situés au nord et au sud de la Loire étaient pourtant associés par la navigation sur le fleuve et par l'influence du port d'Ancenis. Le rayonnement de la ville a été accentué par des établissements comme la CANA (Coopérative La Noëlle d'Ancenis) qui offrent leurs services aux campagnes voisines. Ancenis se trouve donc aujourd'hui au centre d'un pays qui ne correspond pas au Pays d'accueil délimité officiellement mais qui a sûrement son importance au sein de la Loire-Atlantique et du Maine-et-Loire. Les limites du Pays d'Ancenis peuvent se définir à la fois par une double centralité qui s'exerce à partir du fleuve et de la ville.

I - UN PAYS CENTRÉ SUR LE FLEUVE

Le pays se définissait autrefois par les ressources locales qui étaient liées au commerce fluvial : houille et poterie. Il s'exprime aujourd'hui par le tourisme qui se développe de part et d'autre de la Loire.

Le Sillon houiller :

Le filon va de Saffré à Ingrandes sur la rive droite de la Loire puis il se poursuit au sud du fleuve sur Montjean et Chalennes pour finir à Doué-la-Fontaine. Ancenis (port de la Charbonnière, site de l'actuelle salle polyvalente) et Ingrandes étaient deux ports importants pour le commerce de ce charbon.

A partir de 1840, l'industrie nantaise, en pleine expansion, commença à importer du charbon d'Angleterre, de meilleure qualité que celui de la région. En 1902 les importations étaient quarante fois supérieures à l'extraction locale ! Le patrimoine industriel lié aux gisements de charbon mais aussi celui des anciens fours à chaux, autour de Montjean, sont des éléments d'attraction pour le tourisme autour du fleuve.

La poterie du Fuilet :

La poterie du Fuilet exportait une grande partie de ses produits par la Loire. Une dizaine de potiers continuent le travail de l'argile et sont un facteur d'attraction notable pour les journées d'animation rurale. Cette activité traditionnelle devient donc, elle aussi, un élément essentiel des projets touristiques actuels.

Le tourisme :

Le tourisme gravite actuellement autour de la Loire. La forte concentration des modes d'hébergement le long du fleuve est une base fondamentale du Pays d'accueil. Il faut cependant opposer la vallée de la Loire qui concentre 45 établissements hôteliers (380 chambres) avec une importante activité en été, à l'intérieur du pays dont les hôtels de faible capacité sont fermés, pour la plupart, pendant la période touristique.

Les dix principaux terrains de camping, les gîtes ruraux et les chambres d'hôtes sont également surtout concentrés de part et d'autre du fleuve. Une petite entreprise implantée à Liré, en face d'Ancenis, expérimente avec succès diverses formes de navigation touristique appelées à se développer dans l'avenir.

La Loire, avec le commerce dans le passé et le tourisme aujourd'hui, constitue donc un axe autour duquel s'organise un pays original entre les grands foyers urbains d'Angers et de Nantes. Mais les vieilles frontières et les vieilles rivalités commerciales rendent difficile la mise en place d'une politique commune : le dédoublement des petits centres de part et d'autre du fleuve (Oudon et Champtoceaux, Varades et Saint-Florent-le-Vieil) et la multiplicité de ces centres créent une méfiance certaine vis-à-vis de la tutelle exercée par Ancenis. Comment ne pas reconnaître pourtant que cette petite ville rayonne sur l'ensemble du pays par ses commerces et ses services ?

II - UN PAYS CENTRÉ SUR ANCENIS

Ancenis exerce une influence qui est sans commune mesure avec les autres localités des bords de la Loire : une influence que l'on peut apprécier à travers les industries, les commerces et les services.

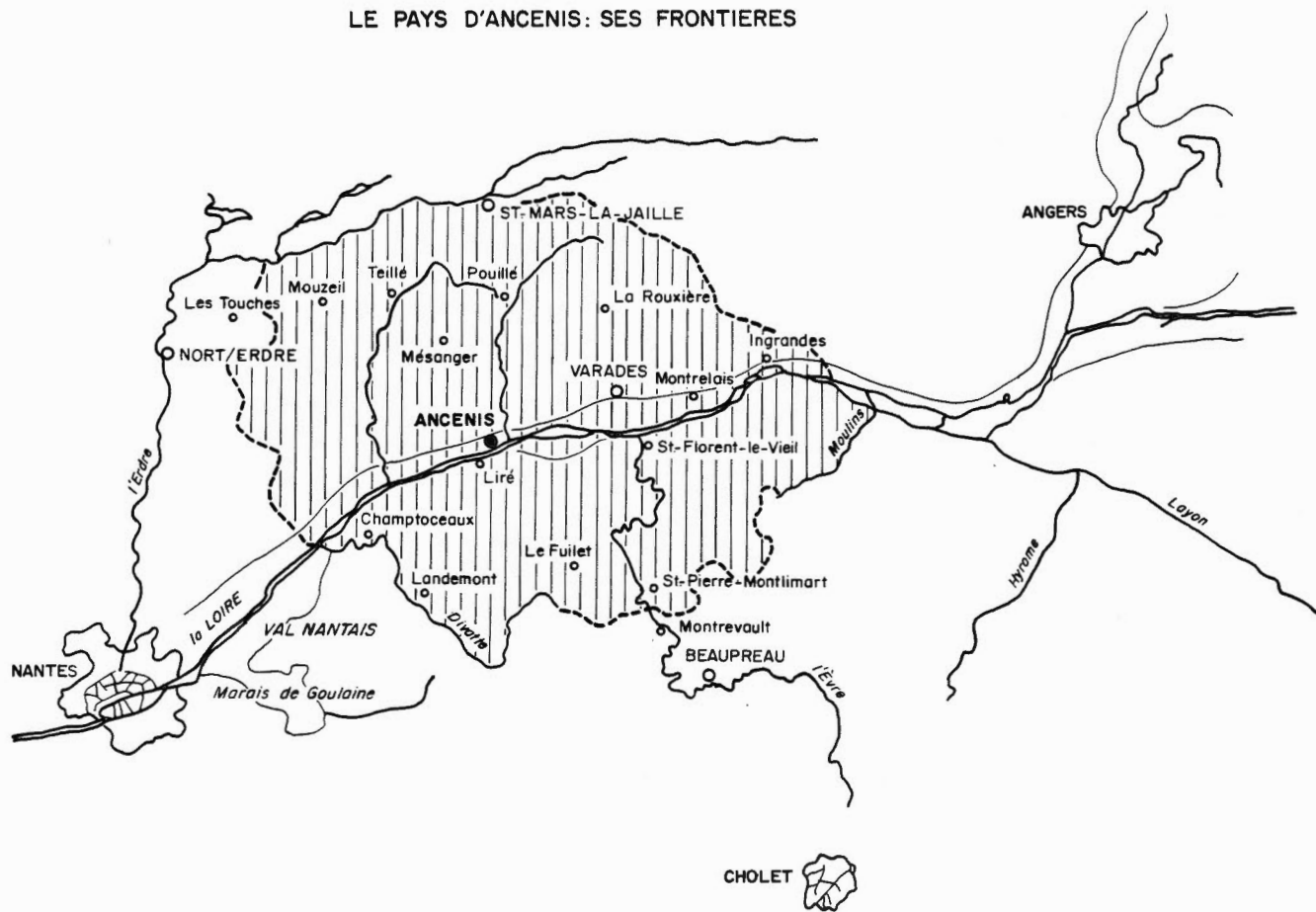
La CANA :

Elle est née en 1932 d'un petit groupe d'exploitants agricoles et elle est devenue l'un des plus grands organismes coopératifs agricoles en France ; avec un réseau de 36 agences et de 97 magasins dont 28 à libre-service, elle étend son influence sur un vaste territoire situé surtout au nord de la Loire mais qui déborde au sud du fleuve.

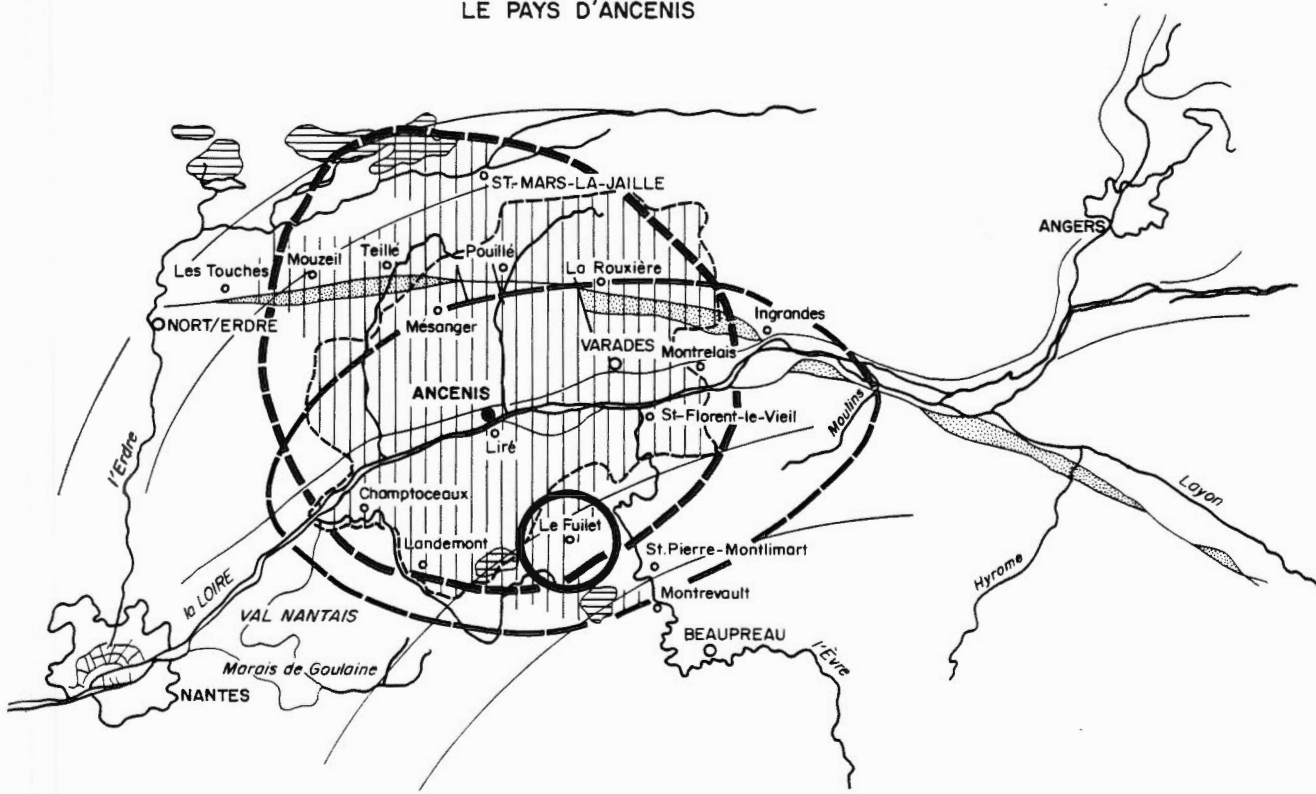
l'ADIRA (Association des Industries de la Région d'Ancenis) :







Sur la Loire se rencontrent deux systèmes industriels : celui de la nébuleuse industrielle choletaise, née au sud des Mauges et qui a progressé récemment vers les rives du fleuve.

LE PAYS D'ANCENIS: SES FRONTIERES



LE PAYS D'ANCENIS



-  Poteries
-  Sillon houiller
-  Zone de chalandise
-  Téléphone à tarification urbaine
-  Forte concentration des modes d'hébergement
-  Région de l'hôpital d'Ancenis

D'autre part le système ancien dont l'ADIRA est l'expression et qui rayonne autour de la ville par les migrations alternantes de travail.

Services scolaires et hospitaliers :

Ancenis constitue un pôle scolaire important dont les établissements d'enseignement secondaire étendent progressivement la zone d'influence : en 1984/85, 66% des élèves venaient des communes extérieures contre seulement 48% en 1977/78.

Issu de la Maison-Dieu fondée par le baron Geoffroy en 1297, l'hôpital actuel qui date de 1910, fait l'objet de rénovation et d'un agrandissement qui doit permettre d'étendre la région desservie.

Le commerce :

L'aire de chalandise d'Ancenis s'étend assez largement au nord de la Loire jusqu'à Saint-Mars-la-Jaille mais elle se développe aussi au sud du fleuve malgré la concurrence de Beaupréau et de Chalonnes.

La carte 1 montre les diverses zones d'influence qui permettent de délimiter l'attraction ancenisienne : il existe bien un pays d'Ancenis qui franchit la vieille frontière provinciale et départementale et qui s'étend au sud de la Loire comme le prouvent migrations alternantes, mouvements de chalandise, communications téléphoniques, écoute de la radio locale, etc... Il faut remarquer que le découpage des zones de tarification téléphonique ne correspond d'ailleurs pas aux aires effectives de communication !

III - PROBLEMES DE DÉLIMITATION DES PAYS :

Les divers facteurs évoqués précédemment permettent de délimiter un *pays d'Ancenis* qui chevauche la Loire : il s'étend certes davantage vers le nord jusqu'à l'Erdre ou plutôt jusqu'à la barrière morphologique et forestière qui, sur la rive droite de l'Erdre supérieure, sépare le Pays d'Ancenis de celui de Châteaubriant.

Au sud de la Loire se développe sur un espace plus restreint car on pénètre rapidement dans le *Pays des Mauges* centré sur la petite ville de Beaupréau ; un vieux pays des Mauges qu'il ne faut pas confondre avec la nébuleuse choletaise qui est un espace plus étendu qui chevauche les trois anciennes provinces de Poitou, Anjou et Bretagne.

Vers l'Est, le Pays d'Ancenis s'arrête au ruisseau des Moulins pour faire place au *Pays de Chalonnes ou du Layon*. Vers l'Ouest enfin c'est au-delà de la Divatte et du goulet de Champ-toceaux-Oudon que l'on pénètre dans le *Pays Nantais* au sens étroit du terme ; il ne faut point oublier en effet que le Pays d'Ancenis lui-même fait partie de la grande zone d'influence de l'agglomération nantaise.

On peut ainsi se demander si la délimitation choisie pour le pays d'accueil n'est pas trop large : n'eut-il pas été préférable de centrer le pays sur le fleuve et sur Ancenis afin de regrouper les équipements dans l'espace que nous avons reconnu où les chances du tourisme sont les plus grandes dans les années à venir ?

Entre Angers et Nantes, n'y-a-t-il pas place pour un pays du Layon (avec Chalonnes) fondé sur le vignoble, un pays des Mauges (avec Beaupréau) marqué par l'industrie diffuse et un pays d'Ancenis qui s'appuierait sur le tourisme autour de la Loire.